

GIS felhasználásának lehetőségei a területfejlesztésben

Sikos T. Tamás

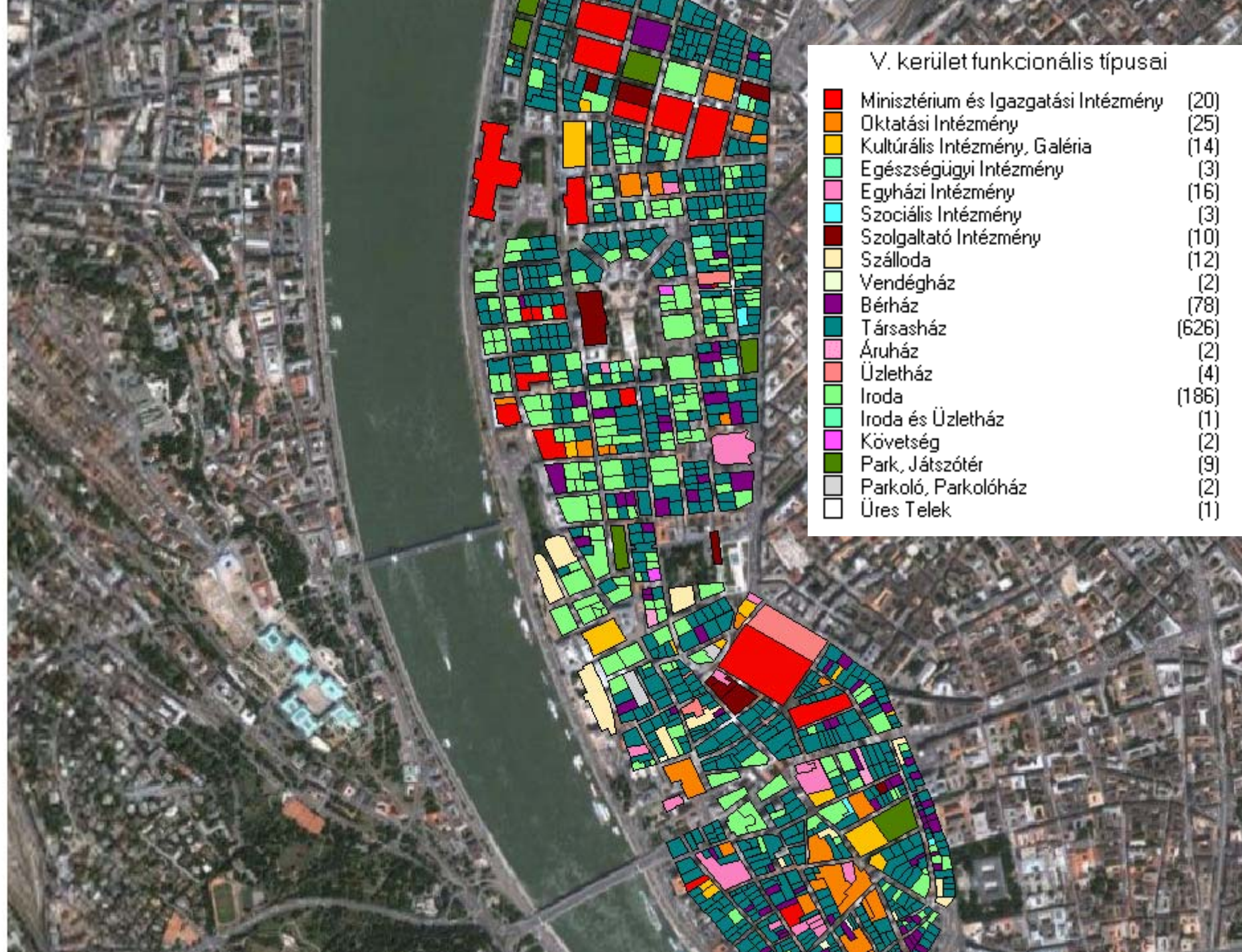


Image © 2005 EarthSat

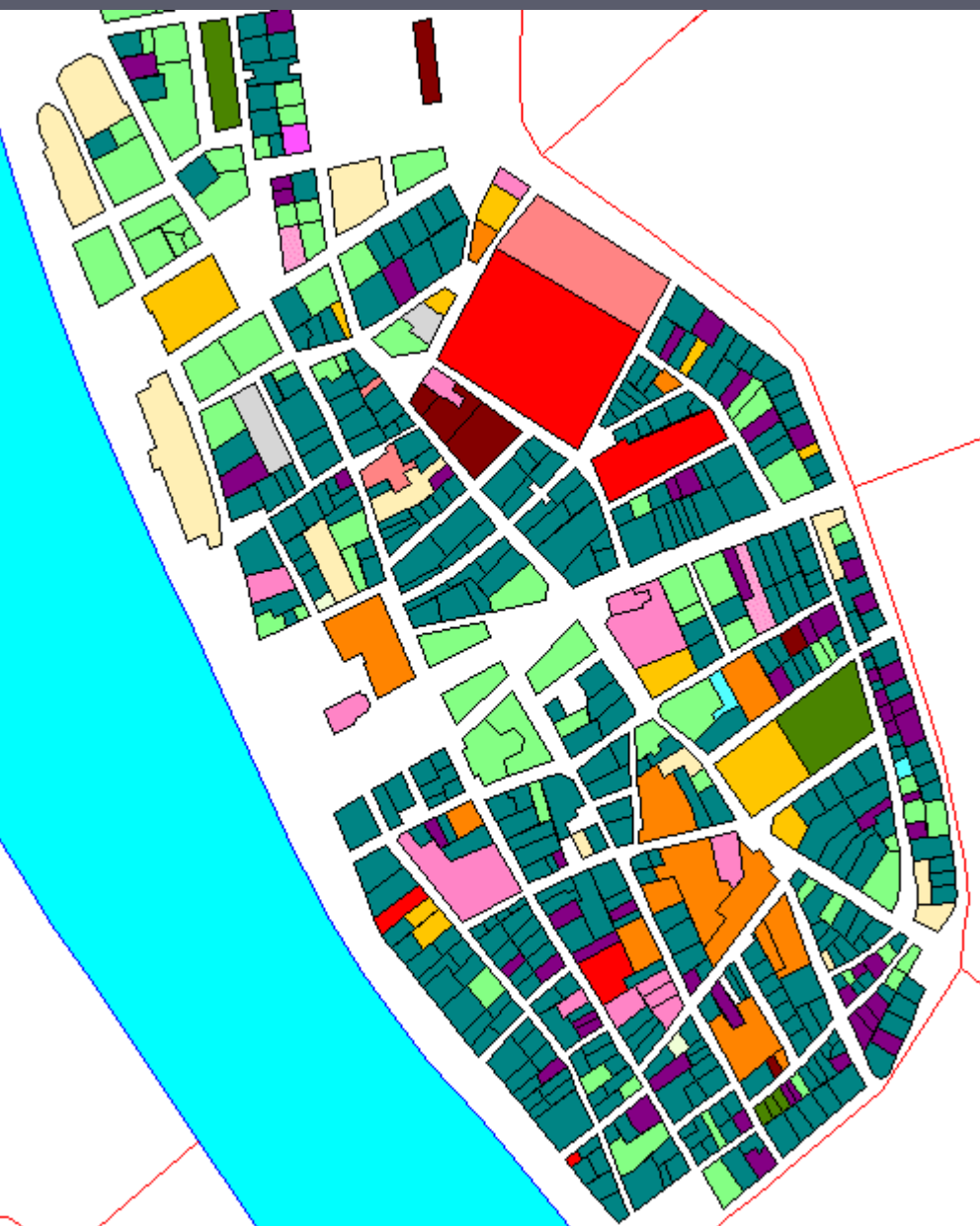
© 2005 Google

V. kerület funkcionális típusai

	Minisztérium és Igazgatási Intézmény	(20)
	Oktatási Intézmény	(25)
	Kulturális Intézmény, Galéria	(14)
	Egészségügyi Intézmény	(3)
	Egyházi Intézmény	(16)
	Szociális Intézmény	(3)
	Szolgáltató Intézmény	(10)
	Szálloda	(12)
	Vendégház	(2)
	Bérlőház	(78)
	Társasház	(626)
	Áruház	(2)
	Üzletház	(4)
	Iroda	(186)
	Iroda és Üzletház	(1)
	Követség	(2)
	Park, Játsszótér	(9)
	Parkoló, Parkolóház	(2)
	Üres Telek	(1)

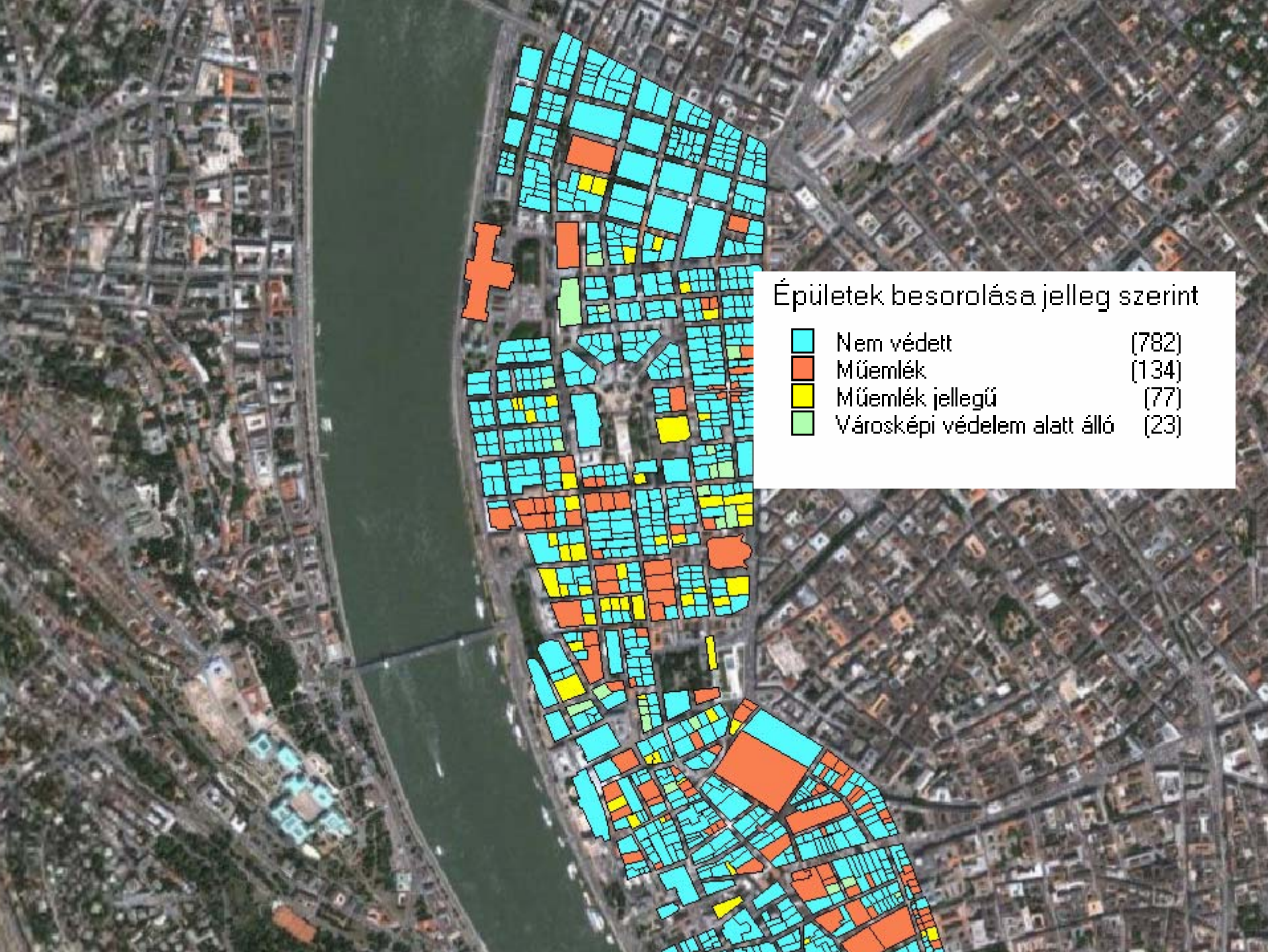


V. ker. funkcionális típusai







V. kerület funkcionális típusai

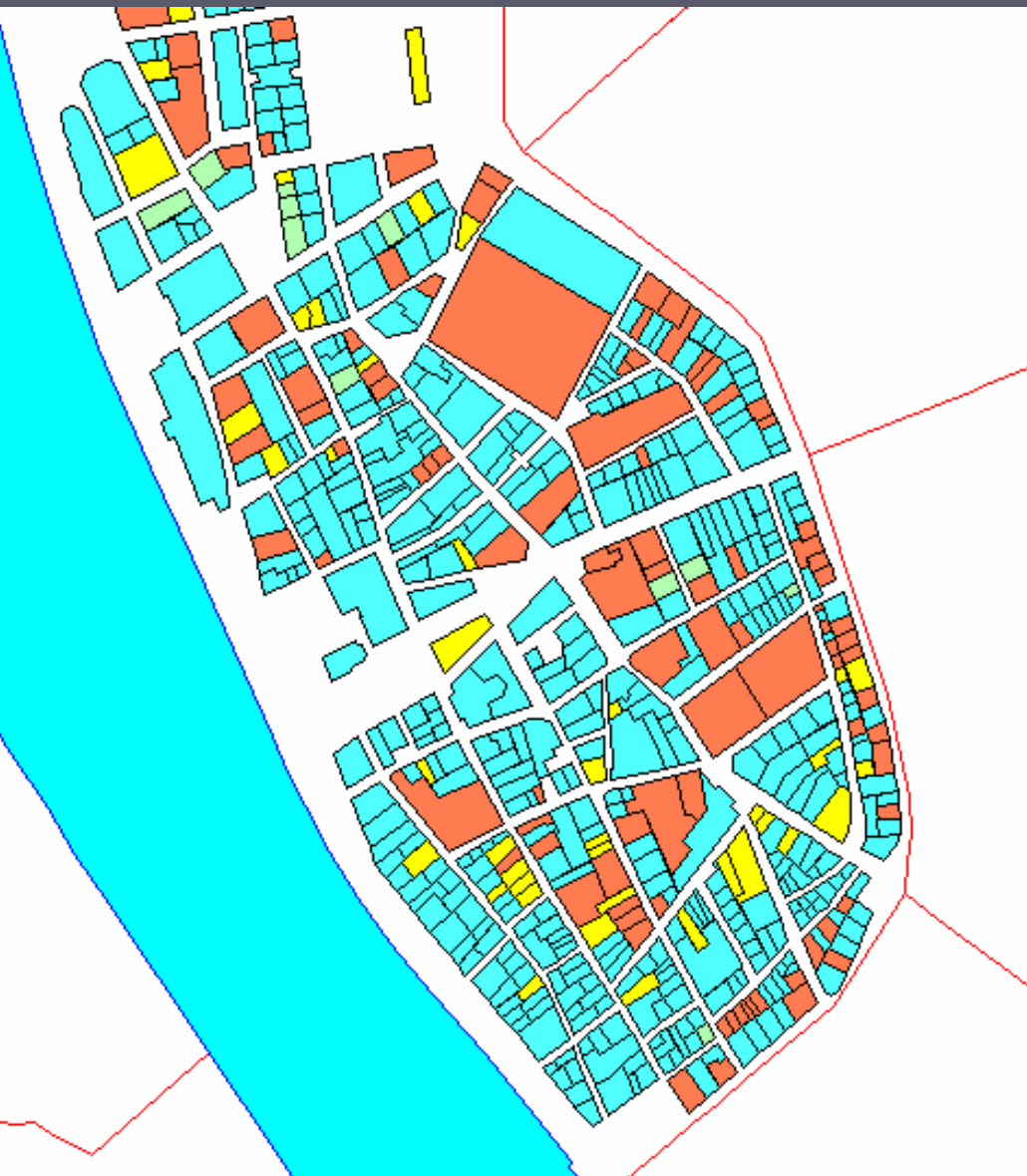
	Minisztérium és Igazgatási Intézmény	(20)
	Oktatási Intézmény	(25)
	Kulturális Intézmény, Galéria	(14)
	Egészségügyi Intézmény	(3)
	Egyházi Intézmény	(16)
	Szociális Intézmény	(3)
	Szolgáltató Intézmény	(10)
	Szálloda	(12)
	Vendégház	(2)
	Bérház	(78)
	Társasház	(626)
	Áruház	(2)
	Üzletház	(4)
	Iroda	(186)
	Iroda és Üzletház	(1)
	Követség	(2)
	Park, Játsszótér	(9)
	Parkoló, Parkolóház	(2)
	Üres Telek	(1)







Épületek besorolása jelleg szerint

	Nem védett	(782)
	Műemlék	(134)
	Műemlék jellegű	(77)
	Városképi védelem alatt álló	(23)

V. ker. épületeinek besorolása jelleg szerint

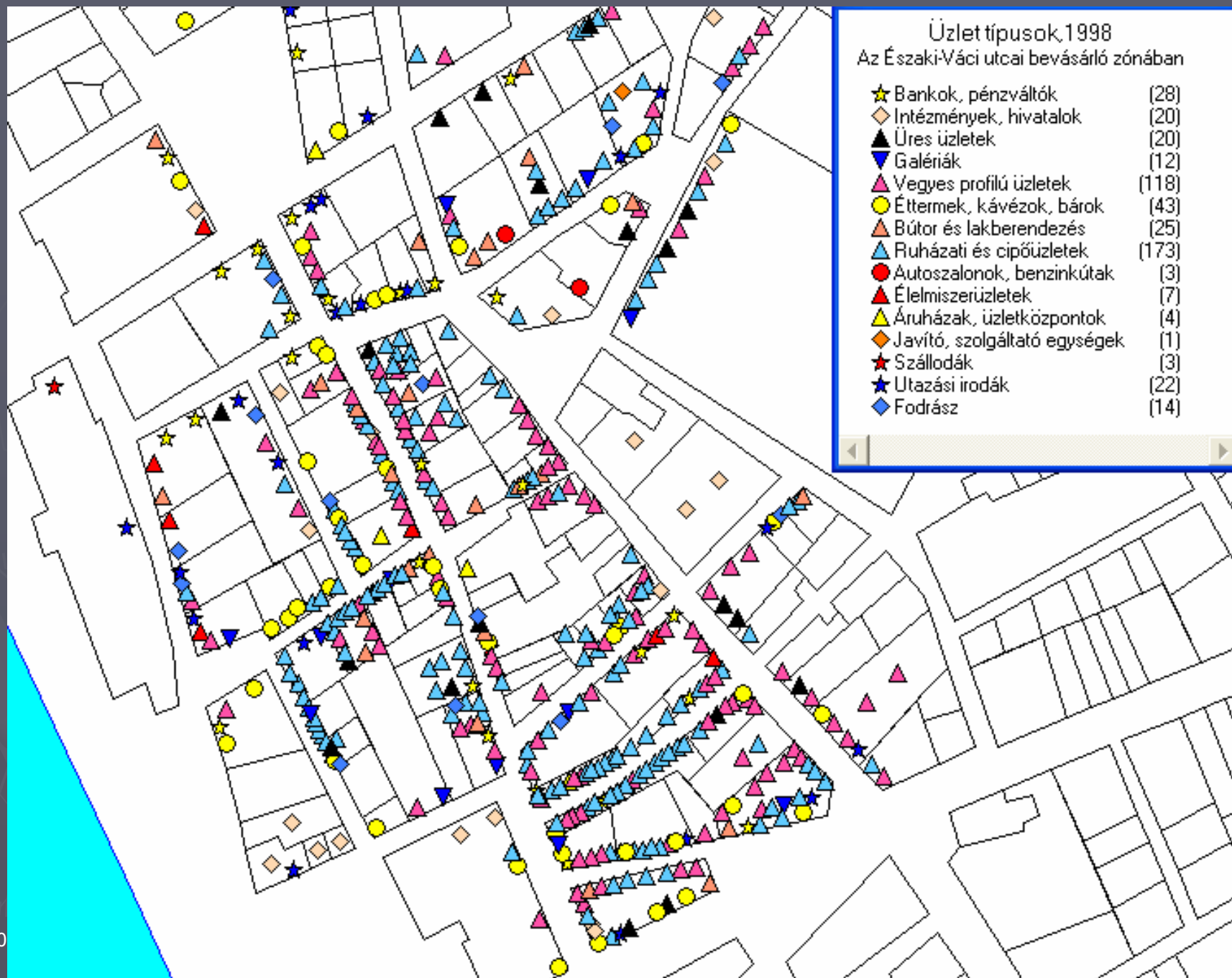


Épületek besorolása jelleg szerint

	Nem védett	(782)
	Műemlék	(134)
	Műemlék jellegű	(77)
	Városképi védelem alatt álló	(23)

Üzlet típusok, 1998
Az Északi-Váci utcai bevásárló zónában

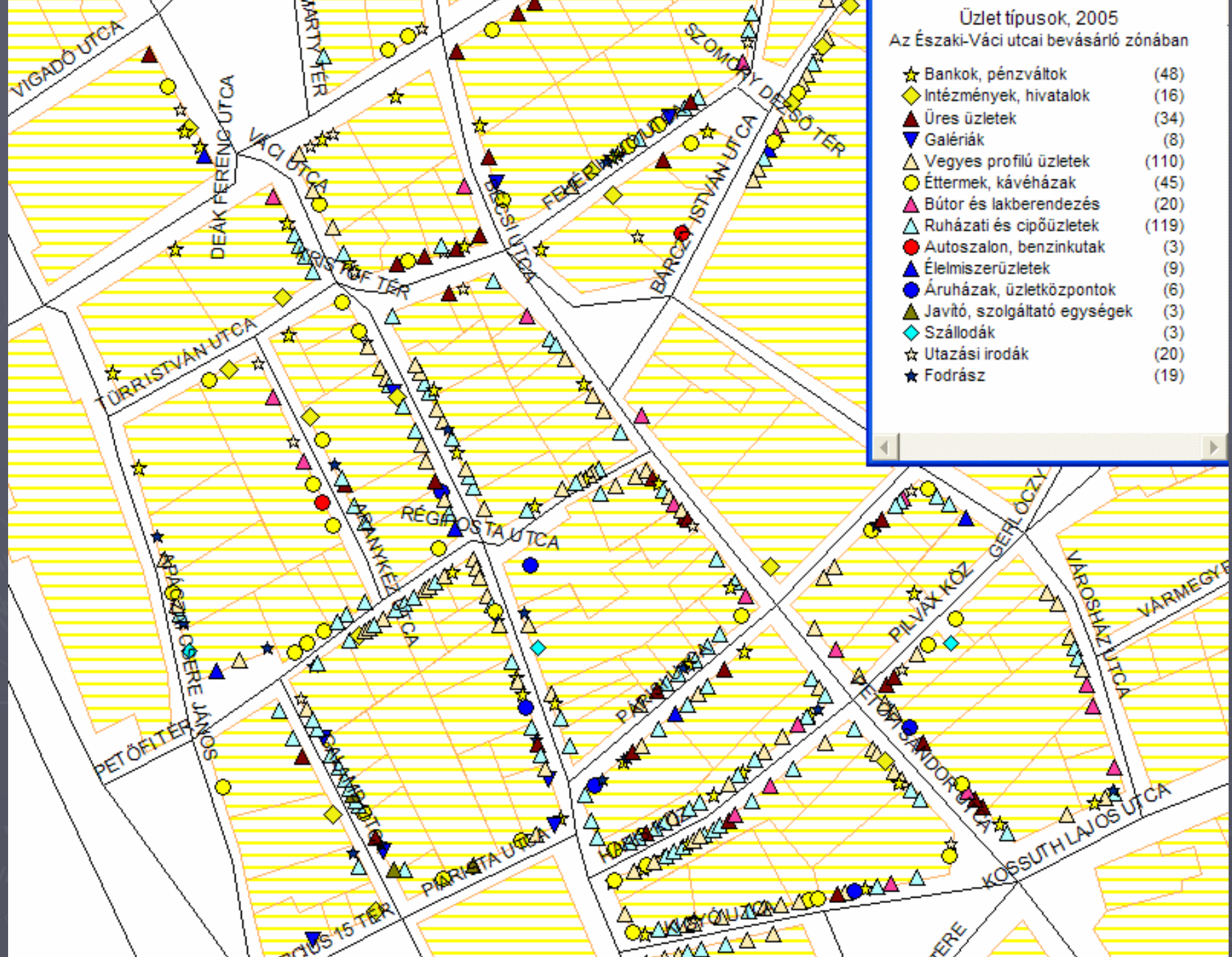
★	Bankok, pénzváltók	(28)
◇	Intézmények, hivatalok	(20)
▲	Üres üzletek	(20)
▼	Galériák	(12)
▲	Vegyes profilú üzletek	(118)
●	Éttermek, kávézók, bárók	(43)
▲	Bútor és lakberendezés	(25)
▲	Ruházati és cipőüzletek	(173)
●	Autoszalonok, benzinkútak	(3)
▲	Élelmiszerüzletek	(7)
▲	Áruházak, üzletközpontok	(4)
◇	Javító, szolgáltató egységek	(1)
★	Szállodák	(3)
★	Utazási irodák	(22)
◆	Fodrász	(14)



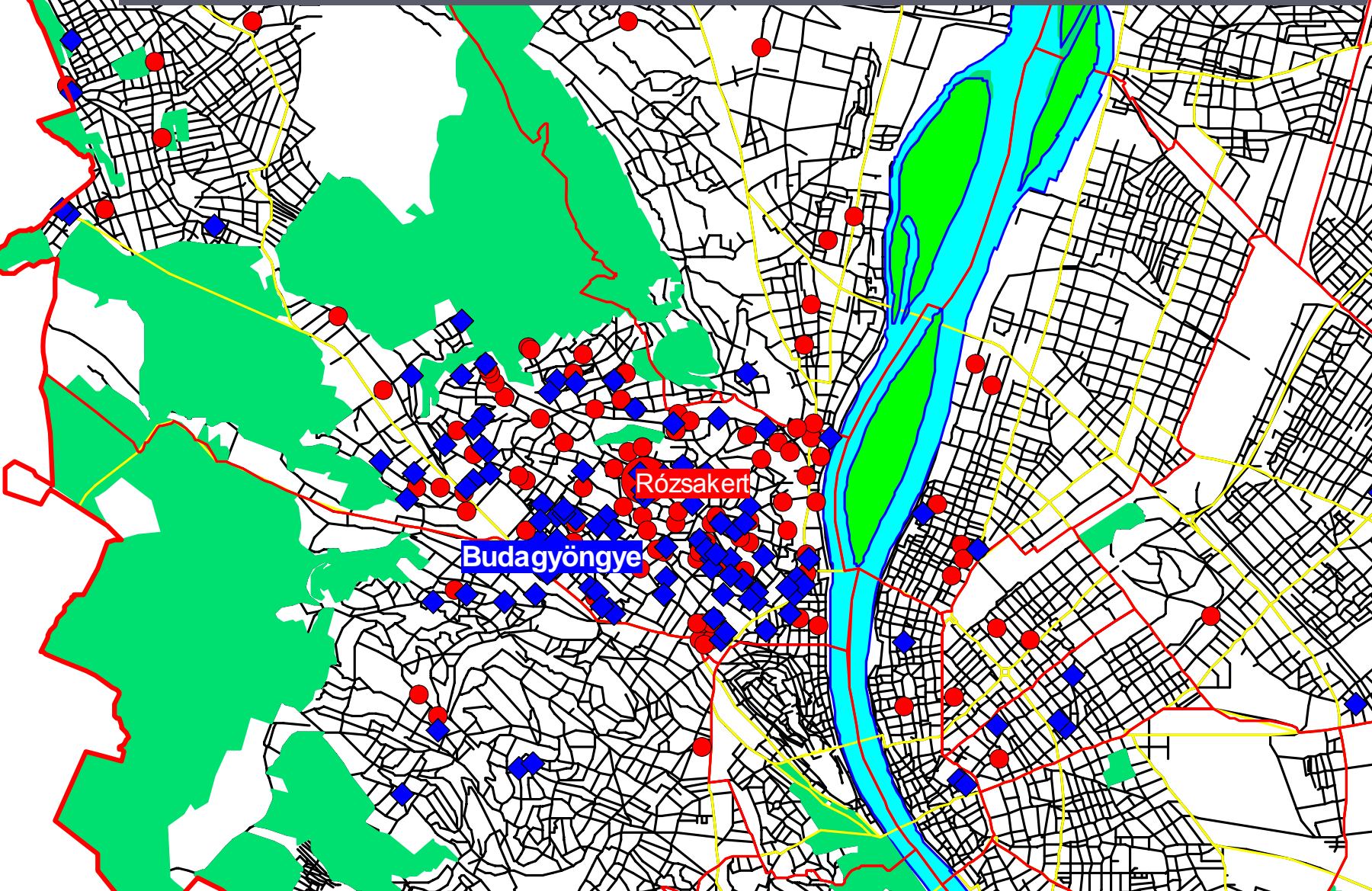
Üzlet típusok, 2005

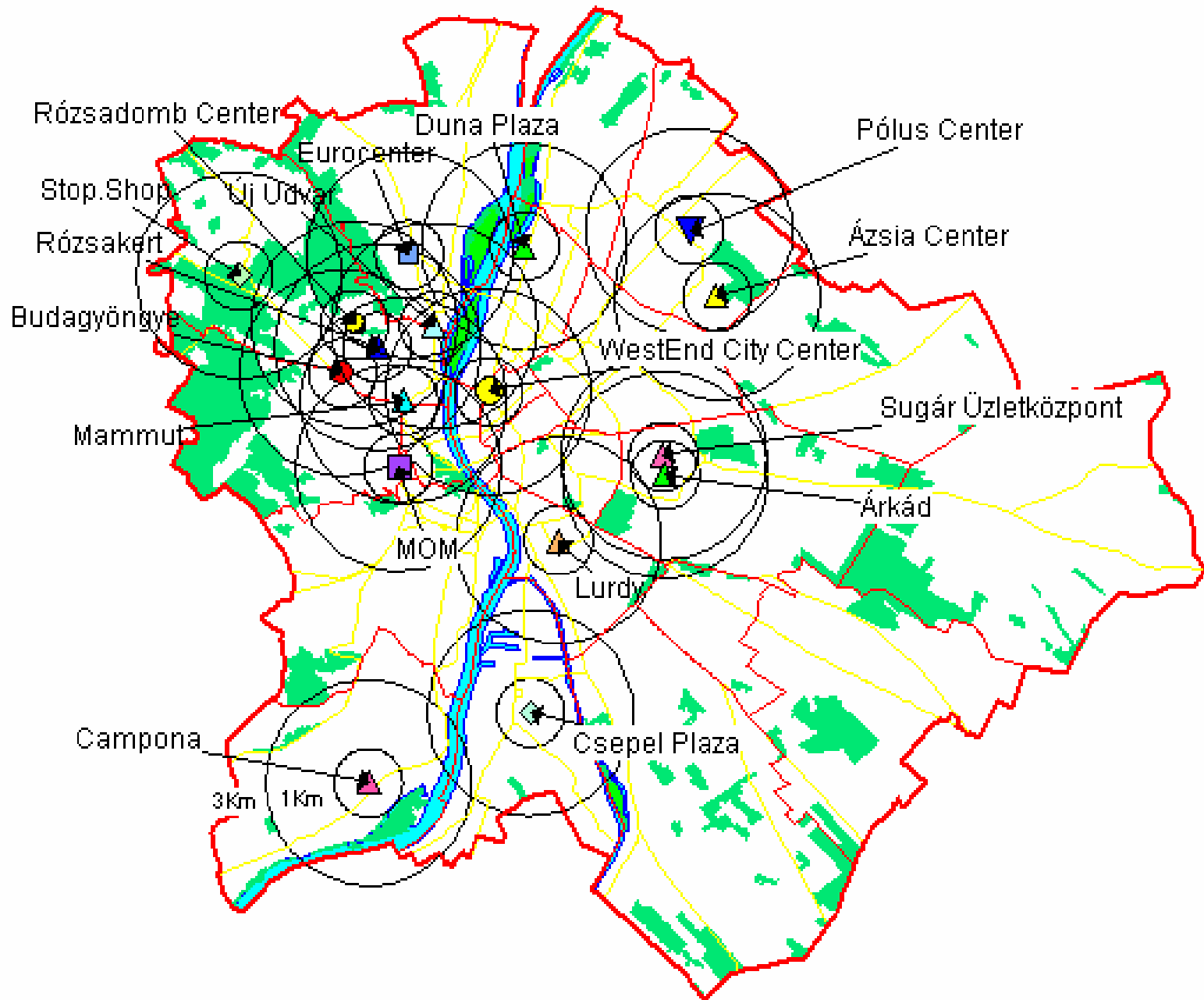
Az Északi-Váci utcai bevásárló zónában

☆	Bankok, pénzváltók	(48)
◇	Intézmények, hivatalok	(16)
▲	Üres üzletek	(34)
▼	Galériák	(8)
△	Vegyes profilú üzletek	(110)
●	Éttermek, kávéházak	(45)
▲	Bútor és lakberendezés	(20)
△	Ruházati és cipőüzletek	(119)
●	Autoszalón, benzinkutak	(3)
▲	Élelmiszerüzletek	(9)
●	Áruházak, üzletközpontok	(6)
▲	Javító, szolgáltató egységek	(3)
◇	Szállodák	(3)
☆	Utazási irodák	(20)
★	Fodrász	(19)

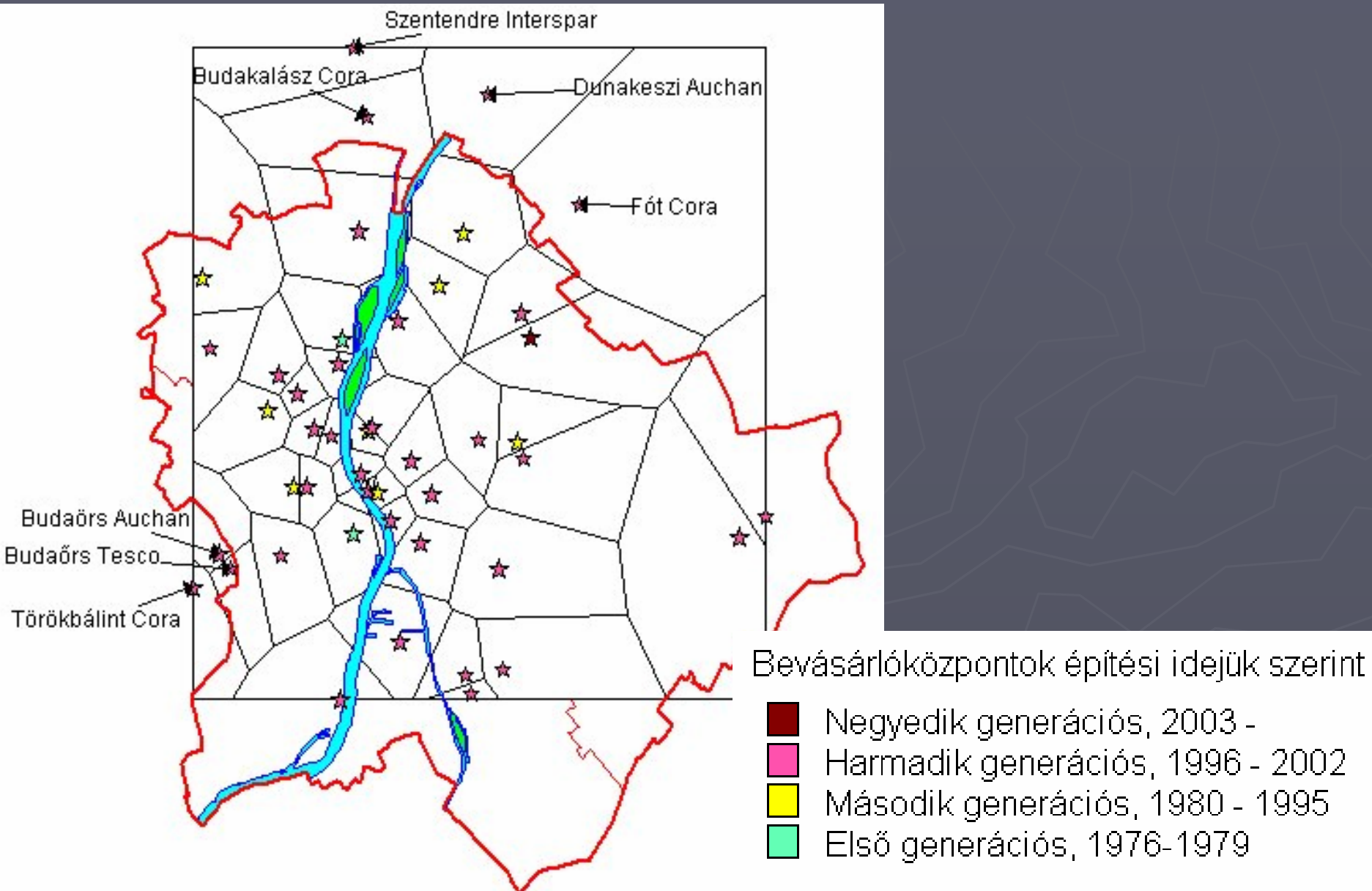


Budagyöngye és Rózsakert vonzáskörzete

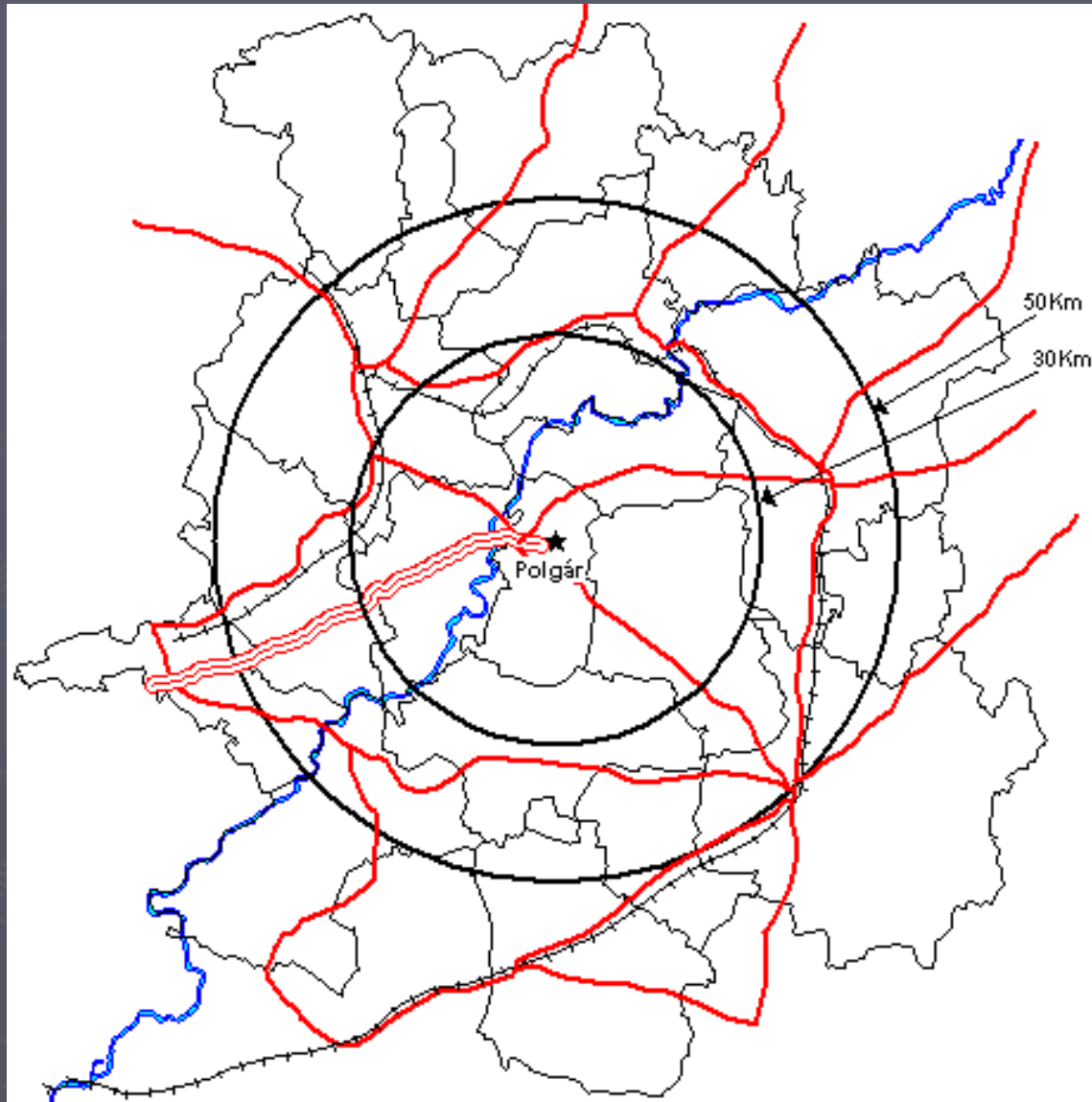




Voronoi poligonok, 1976-2005



Polgári archeológiai park





erdő, facsoport



bokor, sövény



gyep, rét



tó, patak



szilárd burkolat



parkolók



M3 Archeopark Polgár

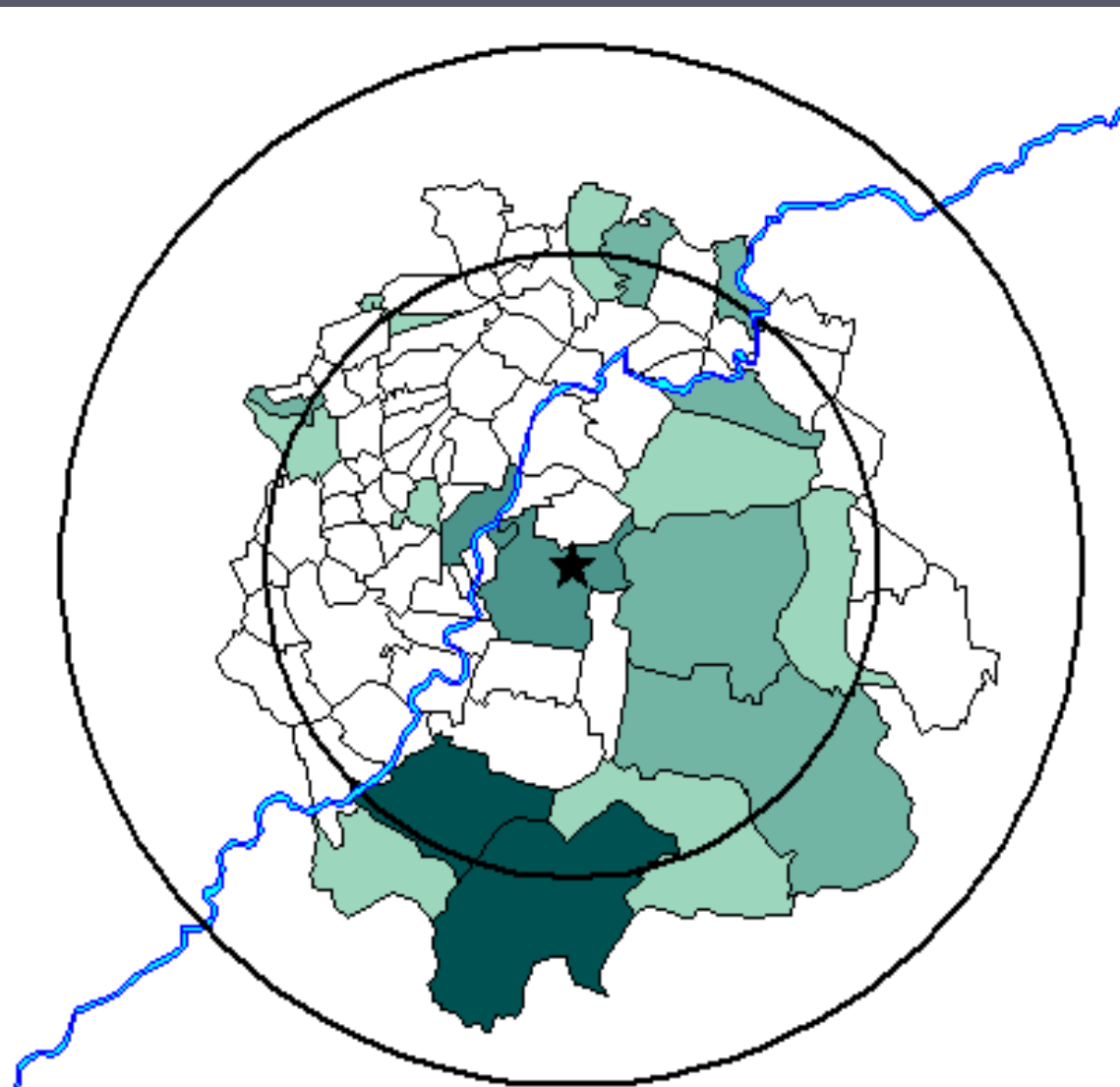
A vizsgálat menete:

- A város, valamint szűkebb és tágabb környéke földrajzi fekvésének értékelő áttekintése.
- A létesítendő idegenforgalmi objektum turisztikai vonzerejének vizsgálata az e célra alkalmas demográfiai, foglalkozásszerkezeti, ágazati gazdasági, kereskedelmi, közlekedési, idegenforgalmi stb. mutatók kiválasztását,
- Az archeológiai park idegenforgalmi adottságainak marketingföldrajzi szempontú komplex minősítése SWOT-analízis segítségével.

A vizsgált terület főbb demográfiai mutatói, 2000

Megnevezés	Állandó népességből a 6-17 évesek száma	Állandó népességből a 18-59 évesek száma	Állandó népesség száma
30Km vonzáskörzet	50771	173737	299797
50Km vonzáskörzet	201910	758955	1274616
19 Kistérség	229385	845577	1435363

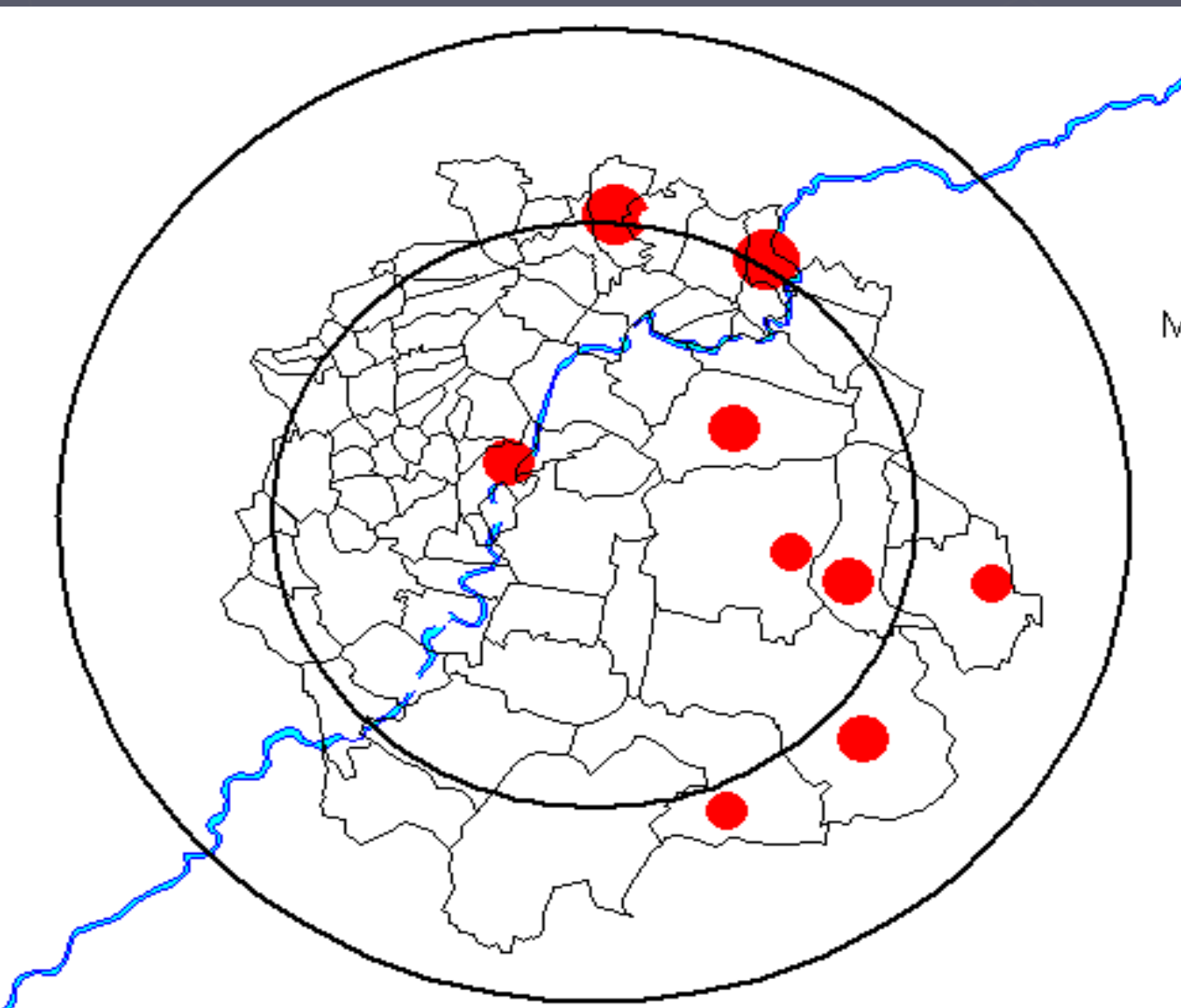
Kereskedelmi szálláshely



Összes kereskedelmi szálláshely
szállásférőhelyeinek száma, 2000

■ 500-918	(2)
■ 250-500	(2)
■ 100-250	(6)
■ 8- 50	(8)
□ nincs	(61)

Múzeum látogatók száma



Múzeumi látogatók száma

- 10000 - 15745 (2)
- 5000 - 10000 (4)
- 3132 - 5000 (3)



SWOT analízis.htm

2005.12.06.

sikos@geomarket.hu

Köszönöm a figyelmet

2005.12.06.

sikos@geomarket.hu