

# Korszerű interregionális kapcsolatok a Közép - Duna Nemzetközi Régióban – Vajdaság esélyei –

*Stojic-Karanovic Edit*

Regionális fejlődés a Kárpát-medencében  
és az Európai Unió transz-regionális politikája  
Konferencia

Második szekció: Interregionális kapcsolatok,  
határ menti együttműködési szervezetek

# Történelmi emlék – figyelmeztetés

“Borders are scratched across the hearts of men  
By strangers with a calm, judicial pen  
And when the borders bleed we watch with dread  
The lines of ink along the map turn red”

*Marya Mannes*

**A határokat az ember szivén keresztül karcolják  
idegenek, hideg jogi tollal  
s mikor a határok véreznek,  
félelemtől tágranyílt szemünk előtt a tintatollnyomán  
vörösre válnak a meghúzott vonalak.**

# *A Közép-Duna Nemzetközi Régió -*

- térségét földrajzilag a Duna nemzetközi középső szakasza határozza meg, mely Komáromtól a Timok folyó torkolatáig nyúlik, valamint e szakasz partvidéke. Ezen az alapon ebbe a régióba Magyarország, Horvátország, Szerbia-Montenegró és Románia területei tartoznak. Habár e szakasz mellékfolyóit figyelembevéve egyéb országok területei is bekerülnek a régióba.

A Közép-Duna Nemzetközi Régió tulajdonképpen egy interregionális együttműködési modell mely EU-tag, EU-tagjelölt és nem tag országokat köt össze.

Ugyanakkor e térség, szűkebb meghatározásában is, de még inkább tágabb definíciójában, része számos más regionalis és interregionális nemzetközi együttműködési formának.

Azonban a meglevő formák nem hozták meg az elégséges eredményeket a térség problémáinak megoldásában. Számos gazdasági, környezetvédelmi és szociális probléma megoldatlanul áll, s kisebb, vagy nagyobb mértékben az egész Közép-Duna térségét sújtja.

# Interregionális kapcsolatok formái

Államközi szinten 7 korszerű regionális kezdeményezés:

## 1. Középeurópai Kezdeményezés (*Central European Initiative - CEI*)

[www.ceinet.org](http://www.ceinet.org)

## 2. Feketetengeri Gazdasági Együttműködés (*Black Sea Economic Cooperation – BSEC*) <http://www.bsec.gov.tr/>

## 3. Délkelet Európai Együttműködési Kezdeményezés (*Southeast European Cooperation Initiative - SECI*) <http://www.secinet.org/>

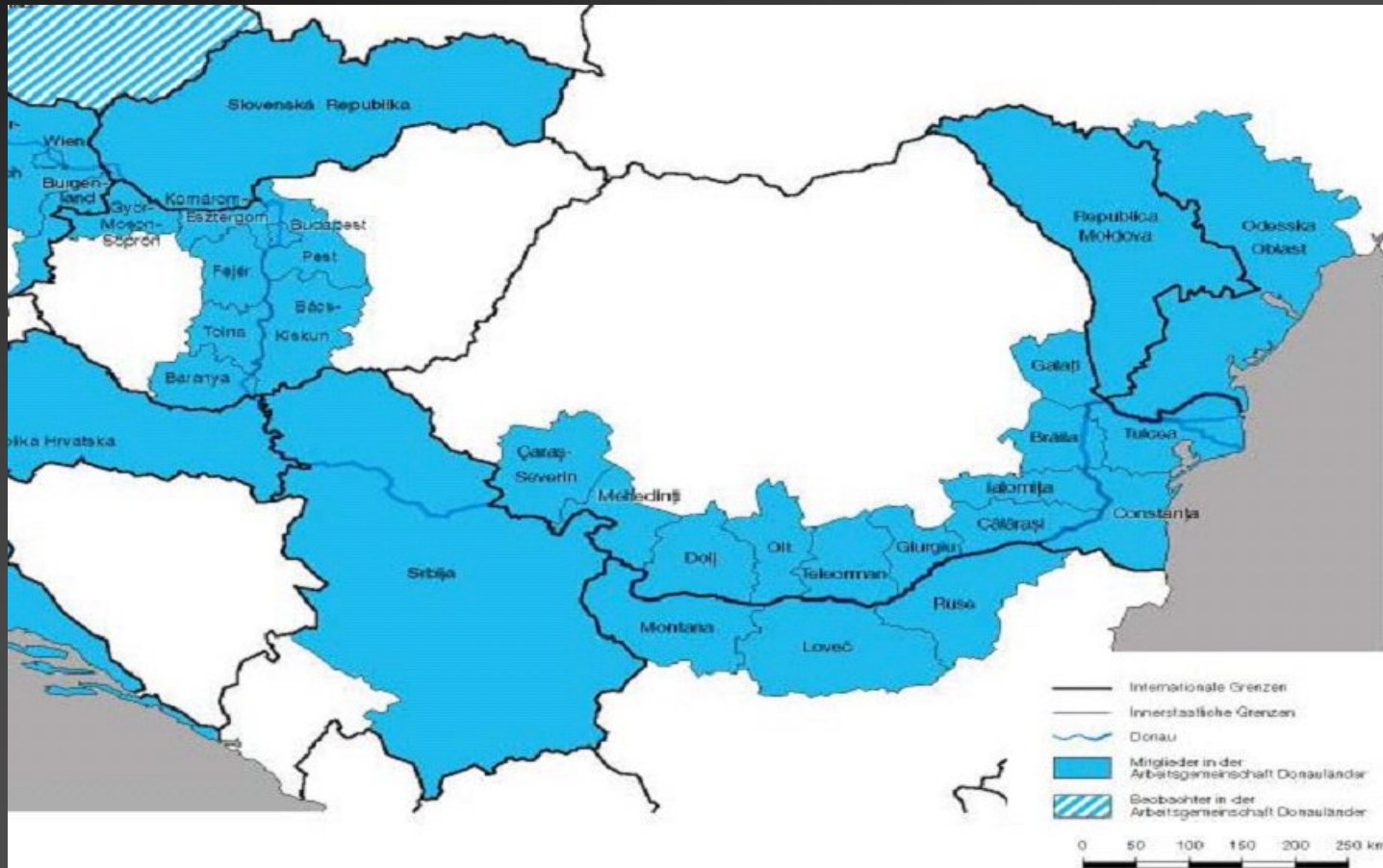
## 4. Délkelet Európai Együttműködési Folyamat (*South-East European Cooperation Process – SEECP*) [www.mae.ro/seecp/](http://www.mae.ro/seecp/)

## 5. Délkelet Európa Stabilitási Szerződése (*Stability Pact for Southeast Europe – SPSE*) [www.stabilitypact.org](http://www.stabilitypact.org)

## 6. Adria – Jóni tengeri kezdeményezés (*Adriatic-Ionic Initiative - JII*) [www.sigov.si/mzz/eng/foreign\\_poli/regional\\_coop.html](http://www.sigov.si/mzz/eng/foreign_poli/regional_coop.html)

## 7. Dunamenti Együttműködési Folyamat (*Cooperation Process on the Danube – CPD*) <http://www.danubecooperation.org>

# A Dunamenti területi egységek munkaközössége



# Kelet Europai Euro- régiók



# Duna-Kőrös-Maros-Tisza Euro-régió (DKMT)

1997 november  
21-én,  
Szegeden  
Együttműködési  
protokol  
aláírásával  
alapították meg.



Munkacsoportok:

1. Gazdaság, infrastruktúra és turizmus,
2. Regionális fejlődés, természet és környezetvédelem,
3. Kultúra, sport, civil szervezetek és szociális kérdések,
4. Nemzetközi kapcsolatok, információ és média

International Scientific Forum  
"Danube - River of Cooperation"





DUNA-KÖRÖS-MAROS-TISZA REGIONÁLIS EGYÜTTMŰKÖDÉS  
 COOPERAREA REGIONALĂ DUNĂRE-CRIȘ-MUREȘ-TISA  
 REGIONALNA SARADNJA DUNAV-KRIŠ-MORIŠ-TISA  
 DANUBE-KRIS-MURES-TISA REGIONAL CO-OPERATION



# **Duna-Körös-Maros-Tisza:**

[www.dkmt.net](http://www.dkmt.net)

**Miként a négy folyó összeolvad, magába szívva a nap sugarait, a hegyek és síkságok kioldott kincseit, úgy válik eggyé e folyók ölelte térségben élő magyarok, románok és szerbek akarata is, hogy oly sok vizzály és szenvedés után végre összefogva, együttműködve teremtsenek jövőt magunknak itt, a Kárpátok és az Alföld peremén, Európa keleti kapujában.**

# Az EU Szomszédos Programja

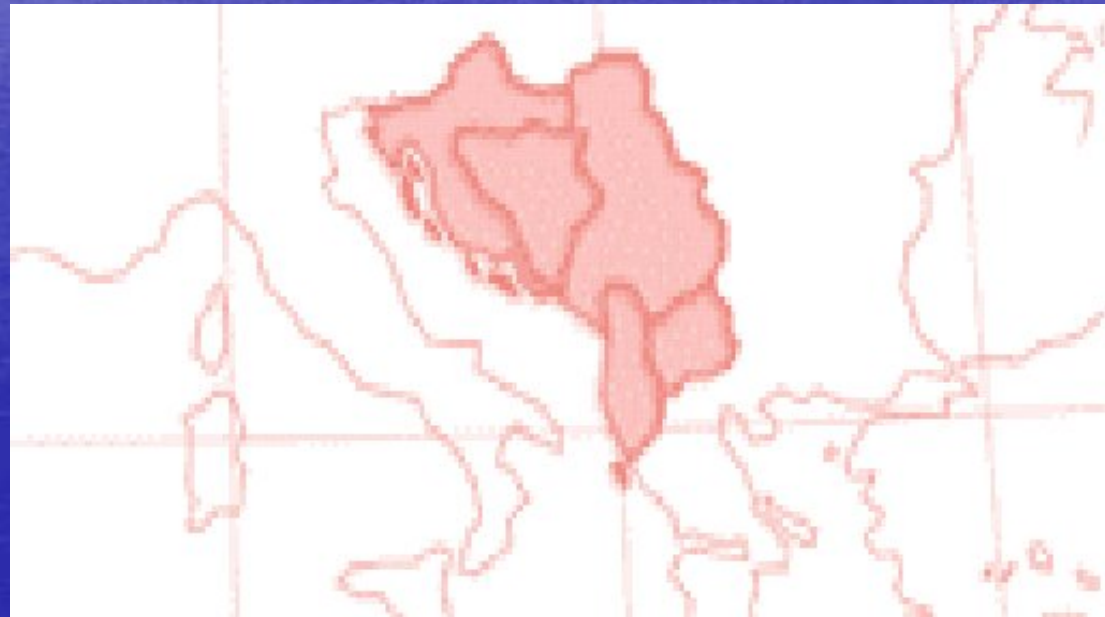
**Nagy jelentőségűek az eurorégiós együttműködések is a *Közép-Duna nemzetközi régió* térségében.**

**Azonban sokkal több „mikroregionális” együttműködési gyakorlatra lenne szükség, ami különösen a Vajdaságra érvényes.**

# A szomszédos programok pénzalapjai

**INTERREG / PHARE**

**CARDS**





*International Scientific Forum  
"Danube - River of Cooperation"*

Accredited to the



Global  
Environment  
Facility

[www.danube-cooperation.org](http://www.danube-cooperation.org)

# **„Duna – az Együttműködés Folyója” Nezetközi Tudományos Fórum célja:**

**A természeti források fenntartható  
használatára irányuló projektötletek és  
javaslatok feltárása  
a Közép-Duna Régióban**

# 1989-ben: Az Első „Duna – az együttműködés folyója” Konferencia



# 2001-től kezdve jelentős partnerkapcsolatok a helyi önkormányzatokkal

Zombor, Apatin, Szabadka, Ujvidék, Zimony, Belgradi önkormányzatok, Pancsova, Smederevo, Kevevára, Fehér Templom, Versec, Kladovo...

Házigazdái voltak a „DEF”NTF konferenciáinak

melyeken az általános témák mellett

**a helvi közösség problémáit és**

**projekt javaslatait**

**is megtárgyaltuk.**



XII Conference "Danube – River of Cooperation, October 18-20 2002, in Kladovo

**Így, a 16. „Duna – az együttműködés folyója,,  
ezév szeptember 30.-tól október 2.-ig  
Pancsován, Kevevárán és Fehértemplomban  
zajlott le.**

**Helyi fejlesztési határon átnyúló  
projekteket mutattak be és tárgyaltak  
meg, azzal a céllal, hogy a természeti  
források és kulturális javak a  
fenntartható turizmus fejlesztésének  
szolgálatába lépjenek.**





**SERBIA**

**Corridor VII**

**Corridor X**

VOJVODINA VODE

SERBIA VODE

The boundaries of nations shown and the designations used on this map do not imply official endorsement or approval by the United Nations.

# - beleértve a Duna medrének tisztítását




International Scientific Forum  
"Danube - River of Cooperation"

**- A „DEF”NTF a rekreációs hajók számára megnyitandó útakra céloz:  
A Duna kishajózási utvonalainak programja Szerbián keresztül -**



[www.danube-cooperation.org](http://www.danube-cooperation.org)

International Scientific Forum  
"Danube - River of Cooperation"



Sziklába vésett Cedebál, Dáciai király képe

„Tabula Traiana“

**- a természeti szépségek és történelmi emlékművek megtekintésére szándékozza a nemzetközi Közép-Dunára vonzani a turistákat, s ezzel a fenntartható fejlődést a határokon átnyúló programokkal az egész Közép-Duna térségben biztosítani.**